

Rozdělovník k ČJ: SPU 109509/2015

Oznámení o zahájení § 6 - KoPÚ Blažim u Bezdržic, Olešovice

č.	Adresát	Adresa	Forma	Odesláno
1	Krajský úřad Plzeňského kraje, odbor životního prostředí	Škroupova 1760/18, Jižní Předměstí, 301 00 Plzeň	Obdrží	DS
2	Krajský úřad Plzeňského kraje, odbor regionálního rozvoje	Škroupova 1760/18, Jižní Předměstí, 301 00 Plzeň	Obdrží	DS
3	Krajský úřad Plzeňského kraje, Odbor kultury	Škroupova 1760/18, Jižní Předměstí, 301 00 Plzeň	Obdrží	DS
4	Krajský úřad Plzeňského kraje, Odbor dopravy	Škroupova 1760/18, Jižní Předměstí, 301 00 Plzeň	Obdrží	DS
5	Katastrální úřad pro Plzeňský kraj, Katastrální pracoviště Plzeň-sever	Radobyčická 2465/12, Jižní Předměstí, 301 00 Plzeň	Obdrží	DS
6	Lesy ČR, Správa toků	Sukova 2820/40, Jižní Předměstí, 301 00 Plzeň	Obdrží	DS
7	Povodí Vltavy, státní podnik, závod Berounka	Denisovo nábřeží 2430/14, Východní Předměstí, 301 00 Plzeň	Obdrží	DS
8	Správa a údržba silnic Plzeňského kraje, příspěvková organizace	Škroupova 1760/18, Jižní Předměstí, 301 00 Plzeň	Obdrží	DS
9	Úřad pro zastupování státu ve věcech majetkových - Územní pracoviště Plzeň	Radobyčická 1313/14, Jižní Předměstí, 301 00 Plzeň	Obdrží	DS
10	Lesy ČR, Lesní správa Stříbro	Na Vinici 1453, 349 01 Stříbro	Obdrží	DS
11	Městský úřad Nýřany - pracoviště Plzeň, Odbor dopravy	Americká 8/39, Jižní Předměstí, 301 00 Plzeň	Obdrží	DS
12	Městský úřad Nýřany - pracoviště Plzeň, odbor územního plánování	Americká 8/39, Jižní Předměstí, 301 00 Plzeň	Obdrží	DS
13	Městský úřad Nýřany - pracoviště Plzeň, Odbor výstavby	Americká 8/39, Jižní Předměstí, 301 00 Plzeň	Obdrží	DS
14	Městský úřad Nýřany - pracoviště Plzeň, Odbor životního prostředí	Americká 8/39, Jižní Předměstí, 301 00 Plzeň	Obdrží	DS
15	Státní pozemkový úřad, Oddělení správy majetku	náměstí Generála Píky 2110/8, Východní Předměstí, 326 00 Plzeň	Obdrží	Vnitřně
16	Státní pozemkový úřad, Oddělení správy vodohospodářských děl	Husinecká 1024/11a, Žižkov, 130 00 Praha 3	Obdrží	Vnitřně

① ol.

KRAJSKÝ ÚŘAD PLZEŇSKÉHO KRAJE
ODBOR ŽIVOTNÍHO PROSTŘEDÍ
Škroupova 18, 306 13 Plzeň

Vaše č. j.: SPU 109509/2015
Ze dne: 4. 3. 2015
Naše č. j.: ŽP/2271/15
Spis. zn.: ZN/182/ŽP/2015
Počet listů: 1
Počet příloh: 0
Počet listů příloh: 0

Státní pozemkový úřad, Krajský úřad pro PK

Pobočka Plzeň

Nerudova 35

301 00 PLZEŇ

Vyřizuje: Ing. Kokoška
Tel.: 377 195 357
E-mail: vaclav.kokoska@plzensky-kraj.cz

Datum: 8. 4. 2015

Vyjádření k zahájení komplexní pozemkové úpravy v k.ú. Blažim u Bezdržic a Olešovice

Krajský úřad Plzeňského kraje, odbor životního prostředí, obdržel dne 4.3. 2015 žádost o stanovení podmínek k ochraně zájmů k zahájení komplexní pozemkové úpravy v k.ú. Blažim u Bezdržic a Olešovice.

Krajský úřad Plzeňského kraje, odbor životního prostředí, jako orgán ochrany ZPF, vodoprávní orgán a orgán státní správy lesů sděluje, že komplexními pozemkovými úpravami nejsou dotčeny zájmy, které zajišťuje odbor životního prostředí krajského úřadu.

Krajský úřad Plzeňského kraje, odbor životního prostředí, jako příslušný orgán ochrany přírody ve smyslu ustanovení § 77a odst. 4 písm. n) zákona č. 114/1992 Sb. o ochraně přírody a krajiny, po posouzení záměru „**Zahájení komplexní pozemkové úpravy v k.ú. Blažim u Bezdržic a Olešovice**“ vydává v souladu s ustanovením § 45i odst. 1 zákona **toto stanovisko**:

Výše uvedený záměr nemůže mít významný vliv na evropsky významné lokality ani ptačí oblasti.

Uvedený záměr je situován mimo evropsky významné lokality a ptačí oblasti, přičemž je ani jinak neovlivňuje.

Mgr. Martin Plíhal
vedoucí odboru životního prostředí

podepsáno elektronicky

2
01.

KRAJSKÝ ÚŘAD PLZEŇSKÉHO KRAJE
ODBOR REGIONÁLNÍHO ROZVOJE
Škroupova 18, 306 13 Plzeň

Vaše č. j.: SPU 109509/2015
Ze dne: 04. 03. 2015
Naše č. j.: RR/1345/15
Spis. zn.: ZN/588/RR/09
Počet listů: 2
Počet příloh: 1
Počet listů příloh: 2

Státní pozemkový úřad
Krajský pozemkový úřad pro Plzeňský
kraj, Pobočka Plzeň
Nerudova 2672/35
301 00 PLZEŇ 1

Vyřizuje: Mgr. Jaroslav Kovanda
Tel.: 377 195 563
E-mail: jaroslav.kovanda@plzensky-kraj.cz

Datum: 04. 04. 2015

**Vyjádření ke komplexní pozemkové úpravě v katastrálním území Blažim u
Bezdražic a Olešovice**

Krajský úřad Plzeňského kraje, odbor regionálního rozvoje, vykonává na základě ustanovení § 5 zákona č. 183/2006 Sb., o územním plánování a stavebním řádu, ve znění pozdějších předpisů (dále jen „stavební zákon“), působnost ve věcech územního plánování.

Odbor regionálního rozvoje Krajského úřadu Plzeňského kraje obdržel dne 04. 03. 2015 Vaše oznámení o komplexní pozemkové úpravě v katastrálním území Blažim u Bezdražic a Olešovice

V této věci Vás upozorňujeme na skutečnost, že pro celé území kraje byly zastupitelstvem Plzeňského kraje schváleny Zásady územního rozvoje Plzeňského kraje (ZÚR PK), které je třeba respektovat. Dne 10. 03. 2014 pak Zastupitelstvo PK usnesením č. 437/14 vydalo Aktualizaci č. 1 ZÚR PK. Kompletní znění ZÚR PK, včetně grafické části, naleznete na internetových stránkách Plzeňského kraje (www.plzensky-kraj.cz) v sekci Region a jeho rozvoj > Územní plánování > ÚP na úrovni kraje.

Podle výše zmíněných Zásad územního rozvoje Plzeňského kraje je třeba v řešeném území respektovat:

k .ú. Blažim u Bezdražic:

- vedení elektrické energie 400 kV
- vodní zdroj

k. ú. Olešnice:

- Geopark – návrh
- regionální biokoridor
- regionální biocentrum
- vodní zdroj
- ochranné pásmo vodního zdroje II. stupně
- vesnická památková zóna
- plocha morfologicky, geologicky a hydrologicky vhodná pro akumulaci povrchových vod (LAPV) – územní rezerva

Další změny nejsou z hlediska územního plánování KÚPK v katastrálním území Blažim u Bezdržic a Olešovice plánovány.

Ing. arch. Miloslav Michalec
vedoucí odboru regionálního rozvoje

podepsáno elektronicky

Přílohy

1x výřez ze ZÚR PK - k .ú. Blažim u Bezdržic a Olešovice

5

001

Katastrální úřad pro Plzeňský kraj, Katastrální pracoviště Plzeň-sever

Radobyčická 2465/12, 301 00 Plzeň

Telefon: 377 162 111 Fax: 377 162 192 e-mail: kp.psever@cuzk.cz ID datové schránky: ikniemq

VÁŠ DOPIS ZNAČKY / ZE DNE
SPU 086717/2015, SPU 109509/2015
NAŠE ZNAČKA
PUP 1/2014-407, PUP 2/2014-407,
PUP 3/2014-407, PUP 4/2014-407
VYŘIZUJE / LINKA
Ing. Šafaříková / 183

V Plzni DNE: 9.3.2015

KPÚ pro Plzeňský kraj
PK Plzeň
Nerudova 35
301 00 Plzeň

Stanovení podmínek k ochraně zájmů zeměměřictví a katastru ve smyslu § 6 odst. 6 zákona č. 139/2002 Sb. v případě pozemkových úprav v k.ú. Mydlovary, Rozněvice, Olešovice a Blažim u Bezdružic

Dne 23. 2. 2015 obdržel Katastrální úřad pro Plzeňský kraj, Katastrální pracoviště Plzeň-sever (dále jen „KP“) vyrozumění o zahájení komplexních pozemkových úprav (dále jen „KPÚ“) v katastrálním území Mydlovary a Rozněvice. Výsledky KPÚ budou využity v souladu s § 40 odst. 1 písmeno c) zákona číslo 256/2013 Sb., pro obnovu katastrálního operátu.

V souladu s ustanovením § 6 odst. 6 zákona č. 139/2002 Sb., ve znění pozdějších předpisů, KP ve smyslu § 56 odst. 1 vyhlášky č. 357/2013 Sb., ve znění pozdějších předpisů, stanovuje tyto podmínky:

Při práci na KPÚ bude postupováno v souladu s ustanoveními zejména následujících obecně závazných a dalších předpisů:

- zákon č. 139/2002 Sb., o pozemkových úpravách a pozemkových úřadech a o změně zákona č. 229/1991 Sb., o úpravě vlatnických vztahů k půdě a jinému zemědělskému majetku, ve znění pozdějších předpisů (dále jen „PÚZ“),
- vyhláška č. 545/2002 Sb. o postupu při provádění pozemkových úprav a náležitostech návrhu pozemkových úprav, ve znění pozdějších předpisů (dále jen „PÚV“),
- zákon č. 256/2013 Sb., o katastru nemovitostí (katastrální zákon, dále jen „KatZ“),
- vyhláška č. 357/2013 Sb., o katastru nemovitostí (katastrální zákon (katastrální vyhláška, dále jen „KatV“),
- zákon č. 200/1994 Sb., o zeměměřictví a o změně a doplnění některých zákonů souvisejících s jeho zavedením, ve znění pozdějších předpisů,
- vyhláška č. 31/1995 Sb., kterou se provádí zákon č. 200/1994 Sb., o zeměměřictví a o změně a doplnění některých zákonů souvisejících s jeho zavedením, ve znění pozdějších předpisů,
- Návod pro obnovu katastrálního operátu a převod, č.j. ČÚZK -01500/2015-22 (dále jen „Návod“),
- metodický a organizační pokyn pro aktualizaci místního a pomístního názvosloví č.j. ČÚZK 550/2011-22 ze dne 27.1.2011

Dále požadujeme:

- aby byl přesný obvod pozemkové úpravy před předáním ke kontrole na KP předem dohodnut,
- Obvod zpracovávaného území pozemkových úprav bude stanoven především po v katastru již evidovaných hranicích pozemků. V případě potřeby budou nově navrženy změny hranice katastrálního území (příp. obce, okresu, kraje) tak, aby nové hranice probíhaly po hranicích označených trvalým způsobem nebo po nových hranicích vzniklých při dělení pozemků v rámci zpracování pozemkových úprav. KP budou předány veškeré podklady potřebné k řízení o změně hranice katastrálního území tak, jak je stanoveno v § 29 KatZ, § 31 až § 34 KatV. V případě změny katastrální hranice bude v dostatečném předstihu podán návrh na změnu hranice tak, aby o změně bylo rozhodnuto před vydáním rozhodnutí o výměně vlastnických vztahů,
- Nové parcely budou označeny ve dvou číselných řadách podle zásad pro označování parcel stanovených v § 10 a § 36 KatV. Číselná řada nově vznikajících pozemkových, příp. stavebních parcel bude navazovat na číselnou řadu pozemkových, resp. stavebních parcel přidělenou a evidovanou v SPI KN. Číslo parcel s označením druhu pozemku zastavěná plocha a nádvoří se měnit nebudou, stejně tak čísla parcel neřešených ve smyslu § 2 PÚZ, u kterých dojde pouze k obnově SGI,
- Údaje o BPEJ budou předány v novém výměnném formátu ISKN ,
- Návosloví bude zpracováno podle metodického pokynu č.j. ČÚZK 550/2011-22,
- Bude provedena revize bodů ZBPB, ZhB a PPBP a dále požadujeme pro
 - o K.ú. Mydlovary zřídit 2 – 3 dvojice bodů v intravilánu na technických objektech,
 - o K.ú. Blažim u Bezdržic zřídit max. 1 – 2 dvojice bodů v intravilánu na technických objektech,
 - o K.ú. Rožněvice zřídit 2 dvojice bodů v intravilánu na technických objektech,
 - o K.ú. Olešovice uzavřít MT dvěma dvojicemi bodů PPBP,
- Rastrová data, transformace:
 - o základním využitelným podkladem pro zobrazení pozemků dosud vedených ve zjednodušené evidenci (dále jen „ZE“) jsou rastrové obrazy map bývalého pozemkového katastru (dále jen „BPK“). Rastrové obrazy map BPK byly transformovány tzv. metodou plátování a převedeny do S-JTSK pomocí tzv. globálního transformačního klíče. Zpracovatelé KPÚ budou tyto podklady předány KÚ v nutném rozsahu, podle potřeby včetně částí sousedních k.ú.,
 - o budou zaměřeny identické body v prostoru určeném KÚ a v návaznosti na jejich určení bude provedena zpřesňující transformace v S-JTSK,
 - o v případě, že zpřesňující transformace bude provádět zpracovatel KoPÚ, předloží výsledky této transformace k připomínkám a odsouhlasení KÚ. Na základě připomínek provede zpracovatel KoPÚ případné další upřesnění transformace. Po odsouhlasení výsledků zpřesňující transformace zpracovatel KoPÚ vyhotoví úplný elaborát této transformace a předá ho ke kontrole KÚ. Výsledky zpřesňující transformace budou předány také v digitální podobě s ověřením podle bodu 1.8 Návodu,
 - o pokud zpracovatel KPÚ nezajistí vyhotovení zpřesňující transformace podle Návodu, provede tuto transformaci KÚ; zaměření identických bodů v určeném prostoru zajistí podle požadavku KÚ zpracovatel KoPÚ a elaborát předá KÚ ve formě ZPMZ. Zpřesňující transformace provede KÚ nejpozději do 30 dní od předání zaměření identických bodů v požadovaném prostoru, sestavený podle Návodu a předá ho ke kontrole KÚ. Výsledky zpřesňující transformace budou předány také v digitální podobě s ověřením podle bodu 1.8 Návodu,

- Digitalizace mapy:
 - o bude provedena především na základě zpřesněného zobrazení rastrového obrazu základního využitelného podkladu a transformovaného rastrového obrazu platné katastrální mapy (pro získání platného obsahu, který není zobrazen v mapě BPK) vektorizací celého k.ú., včetně parcel ZE (dále jen „digitalizovaná mapa“), a předána na KÚ v aktuální verzi výměnného formátu,
 - o na základě digitalizované mapy provede zpracovatel kontrolu souladu SPI a SGI a její výsledek předá k posouzení a k případným opravám na KÚ,
 - o při vektorizaci map BPK bude v případě jeho existence využit úplný vektorový hraniční polygon (KÚ předá zpracovateli KPÚ jako výkres ve formátu dgn); pokud nebude při zpracování vektorizace k dispozici úplný vektorový hraniční polygon, bude na duplicitně zobrazených katastrálních hranicích v rastrových obrazech map BPK jako výsledný průběh určen jejich průměr.

S pozdravem

Ing. Edita Šafaříková
ředitelka
Katastrálního pracoviště Plzeň-sever




Povodí Vltavy, státní podnik
závod Berounka
Denisovo nábřeží 14
304 20 Plzeň

TEL.: 377 307 111
FAX: 377 237 381

BANKOVNÍ SPOJENÍ:
KOMERČNÍ BANKA, a.s. PLZEŇ - MĚSTO
č.ú.: 7004311/0100

Státní pozemkový úřad
Doručeno: 01.04.2015
SPU 168885/2015
listy 1 přílohy 7



Pozemkový úřad
Pobočka Plzeň
Nerudova 2672/35
301 00 Plzeň

01

VÁŠ DOPIS ZNAČKY/ ZE DNE
5.3.2015

NAŠE ZNAČKA
16205/2015/342/Kai
SP-2015/3347

VYŘIZUJE/ LINKA
Š.Kaiserová/374
L.Havlíková/391
Ing.G.Kastlová/511

DATUM
2015-03-27

KoPÚ Blažim u Bezdružic , Olešovice

k.ú.Blažim u Bez, Olešovice , okres Plzeň-sever , kraj Plzeňský , č.h.p. 1-10-01-1410-0-00

I. VYJÁDRĚNÍ správce povodí a II. VYJÁDRĚNÍ účastníka vodoprávního řízení

Dopisem ze dne 5.3.2015 jste nám předložili k vyjádření správce povodí situaci (měř. není uvedeno k záměru „KoPÚ Blažim u Bezdružic , Olešovice“.

Předložený záměr řeší uspořádání vlastnických práv k pozemkům, upravení pozemků prostorové a funkční, scelení nebo dělení pozemků a zabezpečení přístupnosti pozemků a vyrovnání jejich hranic.

Povodí Vltavy, státní podnik, je ve smyslu zákona č. 305/2000 Sb., zákona č. 254/2001 Sb., ve znění pozdějších předpisů, a vyhlášky č. 178/2012, dříve vyhlášky 470/2001 Sb., ve znění pozdějších předpisů, správcem a uživatelem významného vodního toku Úterský potok - vyhláška č. 178/2012 Sb. - poř. č. 265, číslo hydrologického pořadí 1-10-01-135. Správa a užívání tohoto toku podléhá příslušným ustanovením zákona č. 254/2001 Sb. (dříve zákona č. 138/1973 Sb., o vodách). Tento tok protéká k.ú. Olešovice.

Dále je v k.ú. Úterý Povodí Vltavy, státní podnik, na základě Rozhodnutí Ministerstva zemědělství č.j. 85308/2011 – MZE - 15112 ze dne 9.5.2011, kterým se mění Rozhodnutí Ministerstva zemědělství č.j. 35934/2010 - 15 110 ze dne 21.12.2010 v návaznosti na § 48, odst. 2 zákona č. 254/2001 Sb., v platném znění – vodní zákon, s účinností od 1.1.2011 správcem drobného vodního toku IDVT 10280068 (viz příloha).

V k.ú. Blažim se nenachází vodní toky ve správě Povodí Vltavy, státní podnik.

I. Jako správce povodí, který vykonává správu v dílčím povodí Berounky, podle ustanovení § 54 odst. 1 zákona č. 254/2001 Sb., o vodách a o změně některých zákonů (vodní zákon), ve znění pozdějších předpisů, máme k uvedenému záměru následující připomínky:



1. Do mapových příloh návrhu pozemkových úprav je nutno zakreslit stanovená ochranná pásma vodních zdrojů a stanovená záplavová území.
2. Pokud budou v řešeném území navrhovaná vodní díla (úpravy toků, malé vodní nádrže apod.), požadujeme předložit projektovou dokumentaci těchto objektů k vydání stanoviska správce povodí.
3. K provedení vodních děl, k jejich změnám a odstranění je třeba povolení vodoprávního úřadu dle § 15 zák.č. 254/01 Sb. o vodách a o změně některých zákonů (vodní zákon).
4. Pro správce vodních toků musí být zachována možnost provádění správy a údržby ve smyslu ustanovení § 49 zák. č. 254/01 Sb. o vodách a o změně některých zákonů (vodní zákon) ve znění pozdějších předpisů.
5. Požadujeme, aby byly respektovány již schválené návrhy územních systémů ekologické stability krajiny dle zákona č. 114/1992 Sb. o ochraně přírody a krajiny a vyhlášky MŽP č.395/92 Sb. . Upozorňujeme, že vodní toky a údolní nivy jsou podle § 4 odst. 2 zákona ČNR č.114/92 Sb. o ochraně přírody a krajiny chráněny jako významné krajinné prvky a k zásahům, mezi které patří pozemkové úpravy, změny kultur pozemků, úpravy vodních toků, je nutné závazné stanovisko orgánu ochrany přírody.


II. Jako správce významného vodního toku Úterský potok a jako správce drobného vodního toku IDVT 10280068 vydává organizace Povodí Vltavy, státní podnik, k předložené projektové dokumentaci jako účastník předmětného vodoprávního řízení následující

v y j á d ě n í:

Souhlasíme s uvedeným záměrem „KoPÚ Blažim u Bezdržic , Olešovice“ za předpokladu splnění těchto podmínek:

1. Žádáme tímto, aby pozemky tvořící koryta výše citovaných vodních toků ve správě Povodí Vltavy, státního podniku, spadajícího do obvodu výše citovaných KPÚ, bude-li jejich šířka větší než 2 m, byly zaměřeny, oparcelněny a zapsány na LV s vlastnickým právem pro Českou republiku a právem hospodařit pro Povodí Vltavy, státní podnik.
2. Požadujeme, aby v případě, že by do KoPÚ zasahovaly vodní toky, u kterých by byla spůlná hranice, byly zaměřeny oba břehy.

Příloha
Mapa správcovství

**Povodí Vltavy,**
státní podnik
závod Berounka 24
Benišovo nábřeží 14, 301 00 Plzeň

Ing. Eva Rozšafná
vedoucí provozního střediska 4

Kopie
PS-1-ing.Kastlová
PS-5p.Pacolt

7

Kopřiv Olešovice - zahájení

C:\GIS\Point - verze 4.31 (build 3.2.2014) Standardní úloha - Windows Internet Explorer
<http://192.168.94.143/gis/point4/Main.aspx>

Typ výběru:

Katastrální území

Název

Hledat

☒ Hydrologická stanice

☒ Ház

☐ Vodní elektrárna

☐ Brod

☐ záplavová území - II

☐ úprava PT úseku to

☐ Kontrolní body

☐ Pracovní levy

☐ Přívaz

☐ Přístav

☐ Přifný profil

☐ Plavební komora

☐ Slab. objekt v korytě

☐ Ochranná ház

☒ Správcovství 2011

☒ Správce toku vše

☒ Povodí Vltavy s.p.

☐ Lesy ČR

☐ Správy národních i

☐ Ministerstvo obran

☐ Ústřední

☐ Správce se neuču

☐ Manipulační správy

☐ Správce toku (vyhlá

☐ Správce toku (urče

☐ Správce toku (dle p

☐ Autorizace

☐ Vltv

☒ Záplavová území

☐ Ohrožení

☐ Q5

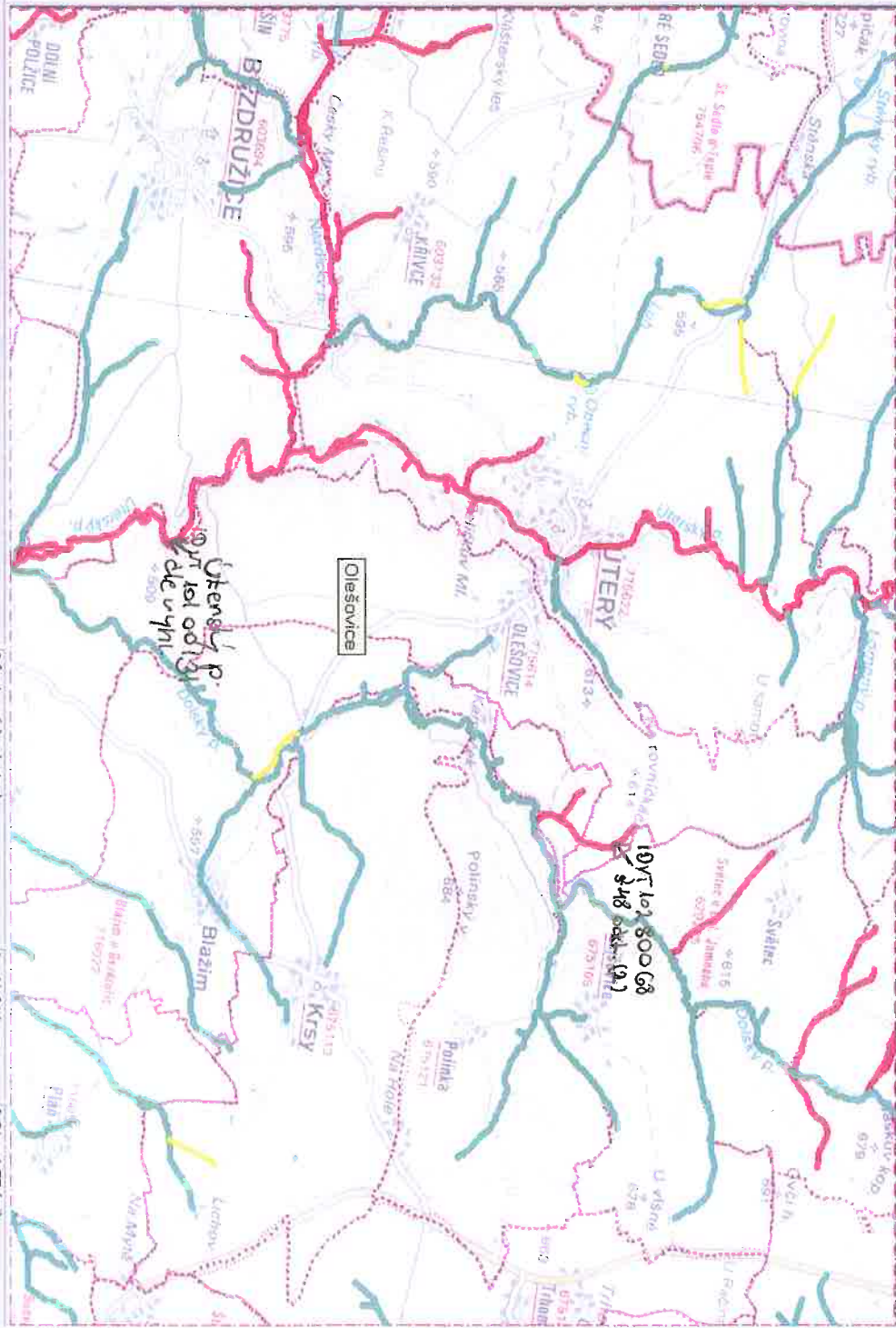
☐ Q20

☐ Q100

☐ Aktivní zóna

☐ Aktivní zóna nebez

☐ Záplava 2002



Katastrální území : Olešovice				
Mapa	Název katastru	Kód katastru	Kód obce ORP	Kód obce POV / moc
Olešovice	775614	3208	32084	1

0 feature(s) selected

1 : 41 914

6,31 x 4,75 (m)



7

Nová data v systému ASP

Using data in *synthetic* ASCII

Castle & Shover/Inte - Subject's privacy

See item 1178/20112

1.79/2012 Sb. - seznam významných vodních toků - poslední stav textu

25) poslední stav textu

Nadpis

Peče o koryto vodního toku nebo jeho úseku a vlastní vodní díla

Provoz a udržba vodního toku k zabezpečení funkce vodního toku
Využití podrobných průřezových měření s vodami související s vodním

Vytváření podmínek pro oprávněné nakládání s vodami související s vodním tokem
Přímá a zajišťování úpravy kanál vodních toků a vodních děl

Obnovování přirozených koryt vodních toků

Spolupráce správce vodního toku při zneškodňování havárií na vodních tocích

Používání výbušnin

Obsah žádosti o urči

Prilohy žádosti

Zrušovací ustanovení

Účinnost

Sestian w zhamnych wodnich toku

Vzdušná zátěž v účinném spárcení nebo zúžení spárcení diodového vodního toku

1778

262.	Úbovický potok	10100967	1-10-01-060	10,5	PV1	V
263.	Úhava	10100103	1-10-01-089	42,4	PV1	
264.	Výrovský potok	10100306	1-10-01-110	21,8	PV1	
265.	Úterýský potok	10100131	1-10-01-135	37,6	PV1	
266.	Nezdický potok	10100937	1-10-01-142	10,4	PV1	V
267.	Hadovka	10100320	1-10-01-152	21,5	PV1	
268.	Veljprický potok	10100254	1-10-01-187	23,2	PV1	
269.	Raduza	10100017	1-10-02-001	111,2	PV1	V
270.	Černý potok	10100197	1-10-02-022	28,3	PV1	
271.	Zubina	10100148	1-10-02-044	33,8	PV1	
272.	Zahoňský potok	10100577	1-10-02-052	14,1	PV1	
273.	Merklina	10100099	1-10-02-085	39,3	PV1	
274.	Luční potok	10100420	1-10-02-103	16,3	PV	
275.	Úhava	10100025	1-10-03-001	108,7	PV1	V
276.	Svinický potok	10103437	1-10-03-004	5,2	PV1	
277.	Zelený potok	10101206	1-10-03-006	8,8	PV1	
278.	Lomická	10109854	1-10-03-013	1,4	PV1	H
279.	Chodská Úhava	10100452	1-10-03-013	17,0	PV1	H

Drobné vodní toky Povodí Vltavy, střední podnik přeložené na základě rozhodnutí S 48 odst. 2

Název DVT	Název DVT (ČUZK)	IDVT	ČHP III RČOU	ČHP IV řad 1-10-01-146	Délka toku (km) v ČSÚT	Délka toku (km) v Území majetku	Kontrola ČSÚT	Úsek správcovství ř.m.	Závod	Středisko	Uzemný technik	Druh toku dle klasifikace	Návrh kategorie vodního recipientu	Návrh na převod na LČP (ANO)	Duplikát s HČZ (ANO)	Účel II. etapa
		1028098	11001		1,028	1,100		celý tok	ZBE	PSS	Ing. Jan Kalil	přirozený tok	Návrh kategorie vodní recipientu	Návrh na převod na LČP (ANO)	Duplikát s HČZ (ANO)	

Legenda:

Černý zámek v opavování rozhodnutí

Černá úseček v území středního podniku (přes ZPV)

**Provedení stavby, pokud není s ve skutečnosti je tak do
0,100 a návrhu na směrni pohybu bude povoleno (základ), co to
b)**

Úseček k rozdělení mezi ZPV a ZPV



Seznam drobných vodních toků

toky dle § 48 odst. 2 vodního zákona

název drobného vodního toku	IDVT	délka úseku ve správě určeného subjektu v km
*	10280068	v celé délce toku

Toky dle § 48 odst. 2 vodního zákona

název drobného vodního toku	IDVT	délka úseku ve správě určeného subjektu v km
*	10243980	v celé délce toku
*	10245333	v celé délce toku
*	10249202	v celé délce toku
*	10251434	v celé délce toku
*	10252124	v celé délce toku
*	10252190	v celé délce toku
*	10252500	v celé délce toku
*	10254447	v celé délce toku
*	10254629	v celé délce toku
*	10258650	v celé délce toku
*	10262209	v celé délce toku
*	10262281	v celé délce toku
*	10266431	v celé délce toku
*	10268480	v celé délce toku
*	10268824	v celé délce toku
*	10269472	v celé délce toku
*	10271259	v celé délce toku
*	10272239	v celé délce toku
*	10275327	v celé délce toku
*	10277450	v celé délce toku
*	10277936	v celé délce toku
*	10279457	v celé délce toku
*	10279547	v celé délce toku
*	10281445	v celé délce toku
*	10282262	v celé délce toku
*	10283466	v celé délce toku



Ministerstvo zemědělství

Těšnov 17, 117 05 Praha 1

tel. 221 811 111

Spisová zn. 35934/2010-15110-S
Čj. 85308/2011-MZE-15112

Vyřizuje: Bc. Petra Hubalová
Telefon: 221 812 024
E-mail: petra.hubalova@mze.cz
Fax: 221 812 964

V Praze dne 9. května 2011

ROZHODNUTÍ

Ministerstvo zemědělství, jako správní orgán příslušný podle ustanovení § 95 odst. 2 zákona č. 500/2004 Sb., správní řád, ve znění pozdějších předpisů, k provedení přezkumného řízení rozhodnutí, které vydalo jako věcně příslušný vodoprávní úřad podle ustanovení § 48 odst. 2 zákona č. 254/2001 Sb., o vodách a o změně některých zákonů (vodní zákon), ve znění pozdějších předpisů,

rozhodlo

vyhovět podnětům účastníků řízení Povodí Vltavy, státní podnik, se sídlem Holečkova 8, 150 24 Praha 5, IČ 70889953, ze dne 15. dubna 2011, a Zemědělské vodohospodářské správy, se sídlem Hlinky 60, 603 00 Brno, IČ 00020451, ze dne 26.4.2011, tak, že ve zkráceném přezkumném řízení podle ustanovení § 98 správního řádu **mění** podle ustanovení § 97 odst. 3 správního řádu **rozhodnutí** Ministerstva zemědělství čj. 35934/2010-15110 ze dne 21. prosince 2010, které bylo předběžně vykonatelné pro výrok I. ke dni 31. prosince 2010 a pro výrok II. ke dni 1. ledna 2011, takto:

Text přílohy rozhodnutí čj. 35934/2010-15110 ze dne 21. prosince 2010 se v celém rozsahu nahrazuje textem uvedeným v příloze, která je nedílnou součástí tohoto rozhodnutí v přezkumném řízení.

Účinky rozhodnutí v přezkumném řízení nastávají podle ustanovení § 99 odst. 3 ode dne předběžné vykonatelnosti přezkoumávaného rozhodnutí.

Účastníci řízení (§ 27 odst. 1 správního řádu):

- Zemědělská vodohospodářská správa, Hlinky 60, 603 00 Brno, IČ 00020451
- Povodí Vltavy, státní podnik, se sídlem Holečkova 8, 150 24 Praha 5, IČ 70889953

ODŮVODNĚNÍ

Ministerstvo zemědělství, odbor státní správy ve vodním hospodářství a správy povodí, (dále jen „Ministerstvo zemědělství“) obdrželo dne 19.4.2011 žádost Povodí Vltavy, státní podnik, se sídlem Holečkova 8, 150 24 Praha 5, IČ 70889953, (dále jen „Povodí Vltavy“) ze dne 15.4.2011 o provedení oprav zřejmých nesprávností v písemném vyhotovení rozhodnutí Ministerstva zemědělství čj. 35934/2010-15110 ze dne 21. prosince 2011 (dále jen „předmětné rozhodnutí“). Zemědělská vodohospodářská správa, se sídlem Hlinky 60, 603 00 Brno, IČ 00020451, (dále jen „ZVHS“) se s návrhem Povodí Vltavy ztotožnila písemností ze dne 26.4.2011. Předmětným rozhodnutím Ministerstvo zemědělství podle ustanovení § 48 odst. 2 vodního zákona výrokem I. zrušilo s účinností ke dni 31. prosince 2010 správcem drobných vodních toků uvedených v příloze předmětného rozhodnutí organizační složku státu ZVHS; výrokem II. určilo s účinností ke dni 1. ledna 2011 správcem drobných vodních toků uvedených v příloze Povodí Vltavy; výrokem III. vyloučilo odkladný účinek odvolání.

Účastníci řízení požadovali provést opravu a doplnění přílohy, která byla nedílnou součástí předmětného rozhodnutí.

Ministerstvo zemědělství v souladu s ustanovením § 37 odst. 1 správního řádu posoudilo předmětná podání podle jejich obsahu, přičemž shledalo, že požadované opravy rozhodnutí nemají charakter zřejmých nesprávností v písemném vyhotovení rozhodnutí, které lze opravit postupem podle ustanovení § 70 správního řádu. Podání proto posoudilo jako podnět účastníka řízení k provedení přezkumného řízení podle ustanovení § 94 odst. 1 správního řádu.

Ministerstvo zemědělství v rámci přezkumného řízení zjistilo, že předmětné rozhodnutí bylo vydáno na podkladě nesprávných a neúplných údajů, které v rámci správního řízení byly poskytnuty účastníkem řízení ZVHS. Rozhodnutí je tedy v rozporu s ustanovením § 3 správního řádu, neboť nebyl zjištěn stav věci, o němž nejsou důvodné pochybnosti.

Podle ustanovení § 95 odst. 2 správního řádu, jestliže podnět k přezkumnému řízení dal účastník, může přezkumné řízení provést správní orgán, který přezkoumávané rozhodnutí vydal, pokud plně vyhoví účastníkovi, který podnět uplatnil, a jestliže tím nemůže být způsobena újma žádnému jinému účastníkovi. Vzhledem k tomu, že tato podmínka byla splněna přistoupilo Ministerstvo zemědělství k přezkumnému řízení formou autoremedury.

Ministerstvo zemědělství na podkladě ustanovení § 98 správního řádu provedlo zkrácené přezkumné řízení, neboť porušení právních předpisů bylo zjevné ze spisového materiálu, byly splněny ostatní podmínky pro přezkumné řízení a nebylo zapotřebí vysvětlení účastníků.

Vzhledem k tomu, že bylo možno v plném rozsahu vyhovět účastníkům, kteří podnět podali, a předmětné rozhodnutí napravit a uvést do souladu s právními předpisy, provedlo Ministerstvo zemědělství změnu předmětného rozhodnutí.

Dobu, od kdy nastávají účinky rozhodnutí v přezkumném řízení, určilo ministerstvo v souladu s ustanovením § 99 odst. 3 ode dne právní moci předběžné vykonatelnosti přezkoumávaného rozhodnutí.

Proto bylo rozhodnuto tak, jak je uvedeno ve výroku rozhodnutí.

POUČENÍ ÚČASTNÍKŮ

Proti tomuto rozhodnutí může účastník řízení podat podle ustanovení § 81 odst. 1 a § 152 odst. 1 správního řádu rozklad, ve kterém se uvede v jakém rozsahu se rozhodnutí napadá a dále namítaný rozpor s právními předpisy nebo nesprávnost rozhodnutí, ve lhůtě 15 dnů ode dne jeho oznámení k ministrovi zemědělství, podáním učiněným u Ministerstva zemědělství, odboru státní správy ve vodním hospodářství a správy povodí, Těšnov 17, 117 05 Praha 1. Rozklad se podává v počtu 3 stejnopisů. Nepodá-li účastník potřebný počet stejnopisů, vyhotoví je na jeho náklady Ministerstvo zemědělství. Rozklad jen proti odůvodnění rozhodnutí je nepřípustný.

Mgr. Eva Rolečková

zástupkyně ředitele odboru státní správy
ve vodním hospodářství a správy povodí

Příloha:

Seznam drobných vodních toků (168 stran)

Rozdělovník

Účastníci řízení (do vlastních rukou)

Zemědělská vodohospodářská správa, Hlinky 60, 603 00 Brno

Povodí Vltavy, státní podnik, se sídlem Holečkova 8, 150 24 Praha 5

Vypraveno dne: 9. května 2011



SÚSPK

Správa a údržba silnic
Plzeňského kraje, příspěvková organizace
Škroupova 18, 306 13 Plzeň

Státní pozemkový úřad

Doručeno: 19.03.2015

SPU 144068/2015

listy 1

přílohy

druh



spuess5c655ad4

váš dopis zn.: SPU 109509/2015
ze dne: 4. 3. 2015
naše zn.: 581/15/SÚSPK-PS/VF
vyřizuje: Vlasta Fenclová
tel.: 373 300 163
e-mail: vlasta.fenclova@suspk.eu
datum: 17. 3. 2015

Státní pozemkový úřad pro
Plzeňský kraj
nám. Generála Píky 8
326 00 Plzeň

Komplexní pozemkové úpravy v katastrálním území Blažim u Bezdružic a Olešovice

Správa a údržba silnic Plzeňského kraje, příspěvková organizace, jako správce pověřený krajem hospodařit se svěřeným majetkem silnic II. a III. tříd, Vám na základě Vašeho oznámení o zahájení řízení „Komplexní pozemkové úpravy v katastrálním území Blažim u Bezdružic a Olešovice“ sděluje, aby pozemky, na kterých bude umístěno těleso silnice II. a III. třídy, odpovídaly silničnímu pozemku ve smyslu § 11 zákona č. 13/1997 Sb., o pozemních komunikacích, ve znění pozdějších předpisů, a byly ve vlastnictví Plzeňského kraje.

Konkrétní požadavky budou řešeny při samotné realizaci pozemkových úprav.

Pozemky, které Plzeňský kraj, s právem hospodaření svěřeným pro Správu a údržbu silnic Plzeňského kraje, p.o., eviduje ke dni 17. 3. 2015 v k.ú. Blažim u Bezdružic jsou následující: p.č. 1320/3, p.č. 1320/4, p.č. 1320/6, p.č. 1320/7, p.č. 1320/8, p.č. 1320/9, p.č. 1320/10, p.č. 1320/11, p.č. PK 1377, p.č. 1764/2, p.č. 1764/3, p.č. 1769, p.č. 1784, p.č. PK 1801, p.č. PK 1822, p.č. 1822/2, p.č. 1831/1.

Pozemky, které vlastní Plzeňský kraj, s právem hospodaření svěřeným pro Správu a údržbu silnic Plzeňského kraje, p.o., eviduje ke dni 17. 3. 2015 v k.ú. Olešovice jsou následující: p.č. 30/2, p.č. 30/3, p.č. 33/1, p.č. St. 36, p.č. 1137/5, p.č. 1141, p.č. 1142, p.č. 1146/1, p.č. 1156, p.č. 1165.

Správa a údržba silnic
Plzeňského kraje,
příspěvková organizace
Škroupova 18, 306 13 Plzeň

IČ: 72053119

89

Lukáš Václavík, DiS.
vedoucí přípravy a realizace
staveb okres Plzeň - sever

9

01.

ÚŘAD PRO ZASTUPOVÁNÍ STÁTU VE VĚCECH MAJETKOVÝCH
RAŠÍNOVO NÁBŘEŽÍ 390/42, 128 00 PRAHA 2
ÚZEMNÍ PRACOVISŤE PLZEŇ,
RADOBYČICKÁ 14, 30100 PLZEŇ
ODBOR HOSPODAŘENÍ S MAJETKEM STÁTU



6443/P/2015-HMSO

Státní pozemkový úřad
Husinecká 1024/11a
13000 Praha

VÁŠ DOPIS ZN.: SPU 109509/2015
PŘIJATO DNE:
NAŠE Č.J.: UZSVM/P/5216/2015-HMSO

Krajský pozemkový úřad pro Plzeňský kraj
Pobočka Plzeň – p. Dolná
Nerudova 2672/35
301 00 Plzeň

VYŘIZUJE: Ing. Rolníková Vendula
ÚTVAR: odd. Hosp. s maj. v operativní evid.
TELEFON: +420 377 169 214
E-MAIL: Vendula.Rolnikova@uzsvm.cz
DAT.SCHRÁNKA: 3mafszi
DATUM: 9. března 2015

Komplexní pozemková úprava – katastrální území Blažim u Bezdržic a Oléšovice

K Vašemu Oznámení o zahájení řízení ve věci komplexní pozemkové úpravy v katastrálním území Blažim u Bezdržic a Oléšovice sdělujeme, že v uvedených katastrálních území nebyl nalezen žádný majetek, se kterým je Úřad pro zastupování státu ve věcech majetkových příslušný hospodařit a proto prozatím nebudeme stanovovat žádné podmínky pro ochranu našich zájmů pro řízení o pozemkových úpravách v daných katastrálních území.

S pozdravem

JUDr. Linda Hejlová
ředitelka odboru
Hospodaření s majetkem státu

MĚSTSKÝ ÚŘAD NÝŘANY

pracoviště Plzeň, Klatovská 200/A, Plzeň

adresa pro doručování: Americká tř. 39, 304 66 Plzeň

ODBOR DOPRAVY

VÁŠ DOPIS ZN: SPU 109509/2015
ZE DNE: 6.3.2015
VYŘIZUJE: Pavla Froňková
TEL.: 377 611 118
FAX: 377 611 119
E-MAIL: Pavla.Fronkova@nyrany.cz
PODEPISUJE:
FUNKCE:
NAŠE ČJ.: OD-Fro/6021/2015
DATUM: 15.4.2015
POČET LISTŮ/PŘÍLOH:

Státní pozemkový úřad, IČ:01312774
Krajský pozemk. úřad pro Plzeň. kraj
Nerudova 2672/35
301 00 PLZEŇ

Stanovisko k zahájenému řízení o komplexní pozemkové úpravě (KPÚ) v katastrálním území (k.ú.): Blažim u Bezdruzic, Olešovice (část obce Úterý)

Městský úřad Nýřany, odbor dopravy, jako silniční správní orgán obce s rozšířenou působností (ORP Nýřany) **nemá námitek** k předmětnému řízení v uvedeném k.ú. (přílohou v DS pouze snímek mapy obvodu předmětného území v .jpg, bez specifikace záměru, podrobnosti nebo opatření), při dodržení podmínek (i pro účely mj. podle zákona č.183/2006 Sb. o územním plánování a stavebním řádu, v platném znění, stavební zákon, a vyhl. č.501/2006 Sb. o obecných požadavcích na využívání území, v platném znění):

- zajištění ploch dopravní infrastruktury a veřejného prostranství (i ve vazbě na dotčené krajské silnice, místní komunikace-MK, příp. cyklotrasy; MK mohou být pouze ve vlastnictví obce-o zařazení/vyřazení do/z této kategorie rozhoduje příslušná obce, na jejímž území se MK nachází- v souladu s platným zák. č.13/1997 Sb. o pozemních komunikacích -PK)
- zajištění dostupnosti pozemků a staveb (popř. místních částí obce, sousedních obcí) a podmínek pro jejich užívání, resp. dopravní obsluhu, tak, aby vymezovaný pozemek svými vlastnostmi, velikostí, polohou, plošným a prostorovým uspořádáním, umožňoval využití pro navrhovaný účel a byl dopravně napojen na veřejně přístupnou PK
- návrh nových nebo upravovaných připojení PK, tj. každé komunikační připojení (sjezd, křižovatka) z krajské silnice II. nebo III. třídy, musí být v souladu s platnými zvláštními a technickými předpisy a zásadami (zejména zák. č.13/1997 Sb. o PK a jeho prováděcí vyhl. č.104/1997 Sb., ČSN 736110, 736101 a 736102), včetně zamezení znečišťování silnic, prověření-zajištění odpovídajících rozhledových poměrů-konfigurace terénu a zástavby, a včetně případného dopravního značení a zařízení (DZ). O povolení těchto sjezdů (zřízení, zrušení, změny, úpravy), se všemi součástmi a příslušenstvím, vč. zpevněného snadno čistitelného povrchu, odpovídajícími rozhledovými poměry, účinným odvodněním (propustky se šikmými čely a popřípadě dopravním opatřením, zábradlím apod.), musí investor předem před vydáním povolení stavebního úřadu požádat zdejší úřad po předchozím písemném souhlasu vlastníka krajských silnic a Policie ČR DI Plzeň-venkov; návrh dopravních opatření (trvalé, přechodné) musí být (nedílnou součástí PD) zpracován v souladu s vyhl.č.30/2001 Sb., kterou se provádějí pravidla provozu na PK a úprava a řízení provozu na PK v platném znění. O stanovení přechodné úpravy provozu na dotčených krajských silnicích (nebo MK) požádá předem před realizací (nejdříve však po pravomocném povolení stavby) zhotovitel stavby zdejší odbor dopravy; úpravu provozu na veřejně přístupných ÚK stanoví její vlastník - a to vždy po předchozím písemném souhlasu zdejšího silničního správního úřadu a po projednání s orgánem PČR; zásahy a vstupy do krajských silnic v místech připojení PK musí být minimalizovány se zachováním nebo vhodnou úpravou odvodnění, nivelety, se zalitím pracovních spár, doplněním konstrukce, případně obnovou dopravního značení apod.
- zajištění vzájemné koordinace vazby návrhu PÚ na sídelní struktury a územně plánovací dokumentaci, dále i ploch a staveb veřejné infrastruktury (technické a dopravní), jako nedílných součástí podkladů územního plánování, i ve vazbě na okolní obce (plán společných zařízení-PSZ, prvky cestní sítě, ochranná opatření, opatření ke zpřístupnění pozemků, ostatní infrastruktura a zařízení, apod.)
- projednání záměru s vlastníky dotčených PK a obcemi (v souladu se záměry územního plánování -ÚP dotčené obce -popřípadě návazně na okolní obce a jejich ÚP a záměry), a dále, z hlediska bezpečnosti provozu na PK, s příslušným orgánem Policie ČR DI Plzeň-venkov, jejichž zájmy, resp. podmínky, mají vliv na záměr, tj. na koncepci i její projektovou přípravu, případně výstavbu i provozování-užívání (novostavby, rekonstrukce, stavební úpravy apod.).

Pavla Froňková
silniční správní orgán MÚ Nýřany

otisk úředního razítka

IČ: 00258199
DIČ: CZ00258199

BANKOVNÍ SPOJENÍ : Komerční banka Nýřany, č.ú. 27-9186490247/0100 - výdaj.účet
č.ú. 27-9186450237/0100 - příj.m.účet